






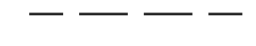




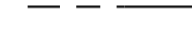







# ILLUSTRATIONSKARTA

## ILLUSTRATIONSKARTANS BETECKNINGAR

-  Byggnader
- HANDEL** Planerad verksamhet
-  Trafikriktningar
-  Framtida järnvägsspår
-  Befintliga träd
-  Nya träd

## GRUNDKARTANS BETECKNINGAR

-  Fastighetsgräns, traktgräns
-  Servitut, ledningsrätt
-  Fastighetsbeteckning
- TOMELLILA** Trakt, kvarters-namn
-  Bostadshus karterat efter husliv respektive takkontur
-  Uthus karterat efter husliv respektive takkontur
-  Industri, verksamhet, samhällsfunktion
-  Väg utan respektive med kantsten
-  GC-väg
-  Strandlinje
-  Staket
-  Järnväg

## GRUNDKARTA

över gamla Stärkelsefabriken och Slakteriområdet  
i Tomellila kommun  
Skåne län

Koordinatsystem i plan: SWEREF99 13 30  
Koordinatsystem i höjd: RH 2000

Fastighetsredovisningen avser förhållandena 2022-11-01

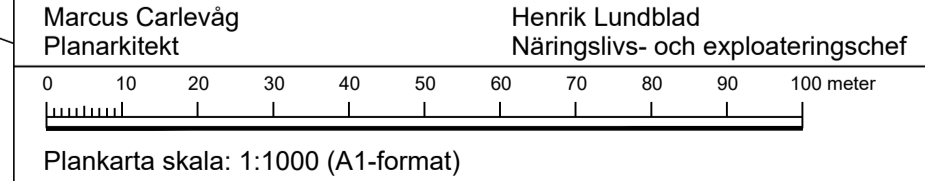
Grundkartan är upprättad 2022-11-01  
genom utdrag ur Tomellila kommuns primärkartverk  
av Kart och Mat, Tomellila kommun.

Johanna Jönsson

Till planer hör: Plankarta Planbeskrivning Behovsbedömning	Fastighetsförteckning Grundkarta Samrådsredogörelse Granskningsutlåtande	UTÖKAT FÖRFARANDE Dnr: Ks 2012/243
---	---	---------------------------------------

Detailplan för kv Stärkan och del av kv Slakteriet mfl. **Laga kraft handling**

Stärkan 1 och Slakteriet 11 mfl.	Beslutsdatum	Instans
Tomellila kommun Skåne Län	Samråd	
	2019-06-19 (§83)	KS
Upprättad på Tillväxt- och utvecklingsavdelningen 2022-11-07	Granskning	
	2022-03-16 (§21)	KS
Marcus Carleväg Planarkitekt	Antagande	
	2022-12-19 (§140)	KF
Henrik Lundblad Näringslivs- och exploateringschef	Laga kraft	
	2023-01-17	



**Dp173**