




**Öring**  
(*Salmo trutta*)  
Öringen kan ses vandra i hela bäcken då inga direkta hinder finns för dem.

Småspigg och elritsa. Fiskar som förekommer i Vålåbäcken är öring, lätta för fiskar att förflytta sig längs med bäcken. För att skapa ett mer naturligt intryck och under-erna sänktes och byggdes istället upp med stenar parti. År 2014 byggdes "trappstege" om; nivå-byggdes även en laxtrappa i Vålåbäckens nedre nya asfalterade gång- och cykelvägar. I samband med ombygget av det närliggande reningsverket på 1980-talet anlades här nu om till Skogsbacken. På 1980-talet döptes kallat området för Skogsparken, men det döptes detta även in nya träd. Tidigare hade man ut i området som invigdes på mors dag den 20 maj 1920. Man planterade i samband med flaggstång, kaffestuga och paviljong placeras kontinuitet. Från år 1919 började banker, bord, talt, varför man kan tänka sig att den haft en lång Skogen här syns på gamla kartor från 1700-

### Områdets historia



**Vitsippa**  
(*Aemone nemorosa*)

Bland de uppat 190 olika växter i området kan man till exempel nämna den ovanliga, rödlistade orkidén majnycklar (*Dactylorhiza majalis* ssp. *majalis*) samt de lokalt sällsynta arterna vårklumne och ängsnycklar. De mer vanliga vattenväxterna bredkaveldun och svärdsilja finns det gott om. Cirka 70 olika arter av lavar och 70 olika arter av mossor har även noterats, däribland den rödlistade murlansmossan. Det finns minst sju olika fladdermusarter i området, bland annat arten brunlångöra. Det är första gången den har noterats i ett så tätortsnära område. Det samma gäller barbastell vilket enligt rödlistan är en starkt hotad art i Sverige. Den trivs bra i bokskogar och man tror det finns cirka 500 individer i Sverige.

### Lokala rariteter



**Ängsnycklar**  
(*Dactylorhiza incarnata*)

**Svärdsilja**  
(*Iris pseudacorus*)

**Kungshskare**  
(*Alcedo atthis*)

Området har ett rikt fågelliv med cirka 40 häckande arter. De ovanliga arterna strömstare och kungshskare (rödlistad som sårbar) ses övervintra längs Vålåbäcken. Båda arterna är bundna till rinnande vatten och de är skickliga dykare. Ringduva och koltrast är de vanligaste arterna. Denna fågel sitter gärna på en gren ovanför vatten- drag och spanar efter byten den kan dyka efter.

### Bostadsbrist mildras

I naturreservatet finns ett stort antal både fågel- och fladdermusarter som utgör en viktig del av ekosystemet. Brist på äldre träd med halvheter och andra lämpliga platser kan nämligen göra att fåglar och fladdermöss har svårt att finna platser att bygga bon på under våren.



**Koltrast**  
(*Turdus merula*)  
Koltrasten har en välkänd sång som brukar höras tidiga vårmorgnar.



## Välkommen till Skogsbacken med Vålådalen!

Mitt i Tomelilla ligger Skogsbacken. Vålåbäcken ringlar genom området och följer man den norr ut når man Vålådalen. Här har Tomelillaborna i över hundra år promenerat, motionerat, haft picknick, etcetera. Omgivningarna är varierande med lövskog, rinnande vatten, våtmarker och öppna ytor.

### I naturreservatet är det inte tillåtet att:

- skada eller störa djurlivet
- skada vegetation, mark eller sten
- medföra lösgående husdjur
- rida eller cykla på annat än angiven väg
- framföra motordrivna fordon eller annat transportmedel (undantag för personer med rörelsenedsättning)
- sätta upp affischer, skyltar och liknande
- parkera, övernatta eller göra upp eld (annat än på angiven plats)

### In the nature reserve it is forbidden to:

- damage or disturb wildlife
- damage vegetation, soil or rock formations
- walk dogs and other pets without a leash
- ride horses or bicycles other than on specified paths
- drive motorized vehicles (exception for people with mobility impairments)
- place posters, signs etcetera
- park, spend the night or light fires (other than on specified locations)

### In dem Naturschutzgebiet ist es verboten:

- das Tierleben zu stören oder zu schädigen
- die Vegetation sowie Boden und Gestein zu beschädigen
- Hunde oder andere Haustiere unangeleint mitzuführen
- außerhalb der ausgewiesenen Wege Fahrrad zu fahren oder zu reiten
- mit motorgetriebenen Fahrzeugen zu fahren (ausgenommen Personen mit physischen Beeinträchtigungen)
- Plakate oder Schilder aufzustellen
- zu parken, zu übernachten oder Feuer zu machen (außer an den ausgewiesenen Stellen)

For more languages, scan the QR-code.



### Vill du veta mer?

Gå in på [www.tomelilla.se/skogsbacken](http://www.tomelilla.se/skogsbacken) eller läs in vår QR-kod nedan! I området kan man då och då stöta på så kallade QR-koder (QR = Quick Response). Scannar man av dessa kan man i sin mobil eller läsplatta få fördjupad information och bilder om olika saker om Skogsbacken. Informationen kan röra alltifrån fakta kring djur och växter i området, historiska betraktelser, förklaring till skötseln eller upplysning om kommande händelser i och kring naturreservatet.

En QR-kod är ett slags streckkod som man kan scanna in bland annat med en smart mobiltelefons kamera. Det är antingen förinstallerat på telefonen eller så behöver man ladda hem en applikation. När man har scannat in koden öppnas en sida med information.



Illustrationer: © Maria Nilsson Fidler  
Text: Nils Lundquist  
Grafisk formgivning: Mikaela B. Sandåker

• Tomelilla kommun • Gustafs Torg 16 • 273 80 Tomelilla •  
• Tel: 0417-180 00 • [www.tomelilla.se](http://www.tomelilla.se) •



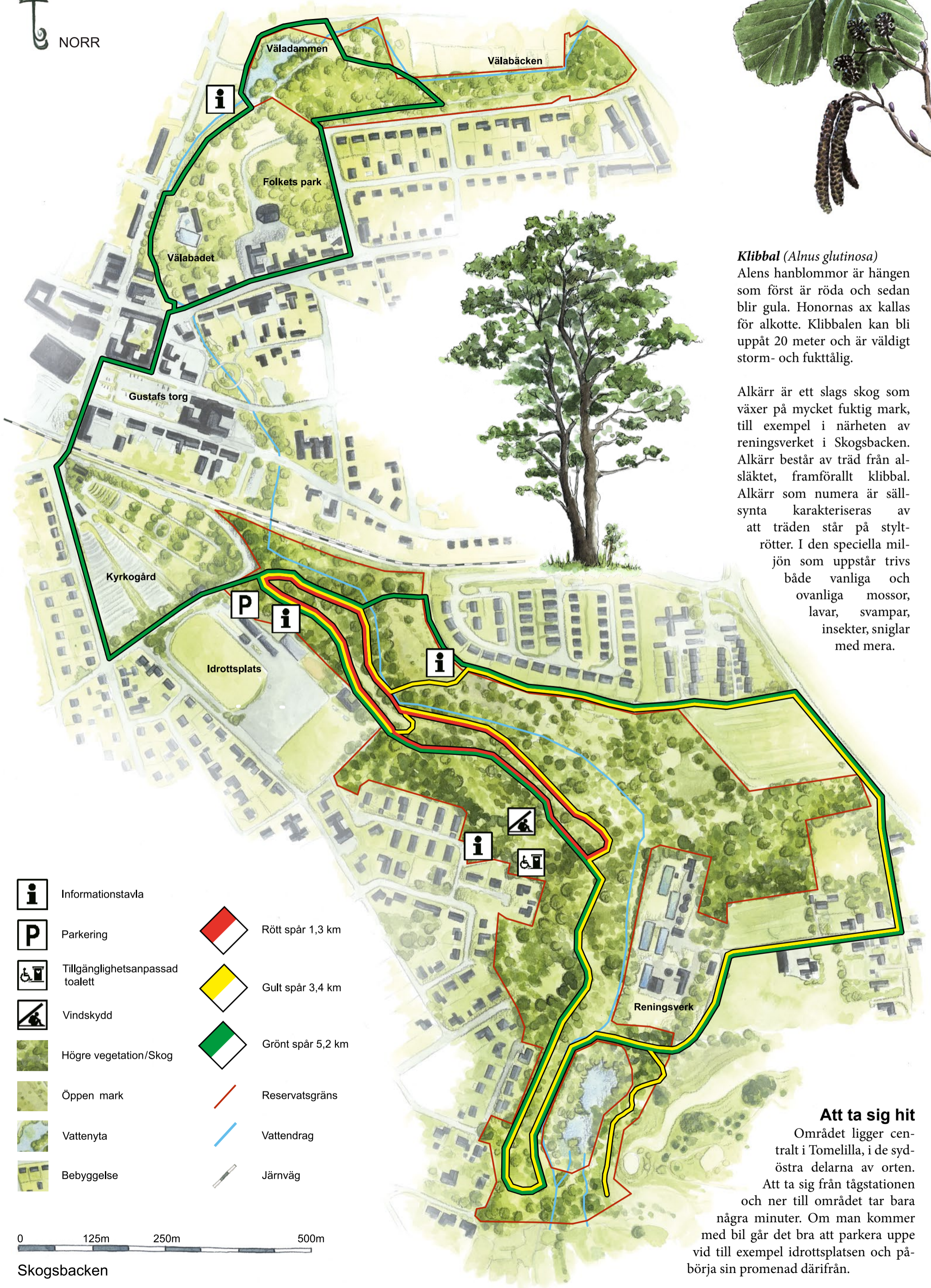
# Skogsbacken med Vålådalen






**Klibbal** (*Alnus glutinosa*)  
 Alens hanblommor är hängen som först är röda och sedan blir gula. Honornas ax kallas för alkotte. Klibbalen kan bli uppåt 20 meter och är väldigt storm- och fukttålig.

Alkänn är ett slags skog som växer på mycket fuktig mark, till exempel i närheten av reningsverket i Skogsbacken. Alkänn består av träd från alsläktet, framförallt klibbal. Alkänn som numera är sällsynta karakteriseras av att träden står på stylvrötter. I den speciella miljön som uppstår trivs både vanliga och ovanliga mossor, lavar, svampar, insekter, sniglar med mera.



- Informationstavla
- Parkering
- Tillgänglighetsanpassad toalett
- Vindskydd
- Högre vegetation/Skog
- Öppen mark
- Vattenyta
- Bebyggelse
- Rött spår 1,3 km
- Gult spår 3,4 km
- Grönt spår 5,2 km
- Reservatsgräns
- Vattendrag
- Järnväg



Skogsbacken

**Att ta sig hit**  
 Området ligger centralt i Tomelilla, i de sydöstra delarna av orten. Att ta sig från tågstationen och ner till området tar bara några minuter. Om man kommer med bil går det bra att parkera upp vid till exempel idrottsplatsen och påbörja sin promenad därifrån.